

## Verslag roofvogeltelling 13-14 december 2014

26 leden van de West Brabantse Vogelwerkgroep trokken in het weekend van 13-14 december 2014 het veld in voor de elfde editie van de jaarlijkse telling van overwinterende roofvogels in West-Brabant.

### Onderzoeksgebied

Globaal omvat het onderzoeksgebied West-Brabant ten noorden van de snelweg A58 (Bergen op Zoom - Breda) en ten westen van de A27 (Werkendam - Breda), inclusief de Biesboschpolders en de uiterwaarden van de Maas tussen Geertruidenberg en Waalwijk. Daarnaast werd er ook weer geteld ten zuiden van Breda, op de Bleeke Heide en op Vliegbasis Gilze-Rijen.

### Methode

In de periode van 13-14 december werd in de open natuurgebieden en het agrarisch gebied van Noordwest-Brabant een integrale roofvogeltelling uitgevoerd. De meeste tellers gebruikten daarbij de auto maar direct ten noorden van Etten-Leur en ten zuidwesten van Breda werd vanaf de fiets geteld. Het hele landschap is nauwgezet afgespeurd met kijkers en telescopen waarbij speciale aandacht werd geschonken aan bosranden, solitaire bomen, weidepalen en hoogspanningsmasten. Alle aanwezige roofvogels werden op kaarten ingetekend. Met name voor de gebieden waar geen roofvogel-telgroepen actief waren, zijn aanvullende waarnemingen gebruikt van Waarneming.nl.

### Weer

Vrijdags voor het telweekend was het weer bijzonder slecht het regende non-stop. Op zaterdag 13 december was het gelukkig gestopt met regenen. Er stond haast geen wind, de temperatuur was 6 graden en de lucht was zwaar bewolkt. De zondag begon heilig (zicht door de verrekijker was wat lastig) maar vanaf 10.00 uur scheen de zon voor de rest de gehele dag uitermate mooi om de hoogspanningsmasten af te speuren naar slechtvalken. John Frijters schreef bij zijn aantekeningen "dankzij de vogelgriep ook geen jagers (op z'n Cruijf's: elk nadeel heb z'n voordeel)".

### Resultaten

In totaal werden er 419 roofvogels waargenomen, verdeeld over 10 soorten (zie Tabel). De Buizerd werd het vaakst gezien (totaal 259). Tevens is hij de meest verspreide roofvogel. Hij werd in vrijwel alle atlasblokken (5x5 km) waar gemonitord is waargenomen. In het atlasblok met daarin de natuurgebieden Strijpen en Kelsdonk (ten noorden van Etten-Leur) werden maar liefst 56 Buizerds geteld. Er zijn 95 Torenvalken gespot, 56 meer dan in december 2013. In de elf jaar dat we tellen is dit aantal een absoluut record. De Torenvalken hebben een waanzinnig broedseizoen achter de rug. Voor het eerst in jaren was er een uitmuntend muizenaanbod. Ook nu op het moment van schrijven (jan. 2015) lijken de bermen en braakliggende terreinen gatenkazen door de vele muizen-gangen. Dit belooft wat voor komend broedseizoen. De Slechtvalk (de reden waarom destijds met de integrale telling is begonnen) neemt nog steeds toe in ons West Brabantse. Het word steeds aantrekkelijk om de Zearend integraal te gaan tellen, wie had een tiental jaar geleden verwacht dat deze spectaculaire toppredator (vliegende deur) vaste voet zou krijgen in west Brabant.

	2013	2014
<b>Buizerd</b>	218	259
<b>Torenvalk</b>	39	95
<b>Blauwe kiekendief</b>	7	8
<b>Sperwer</b>	14	20
<b>Havik</b>	12	9
<b>Slechtvalk</b>	18	19
<b>Bruine kiekendief</b>	-	3
<b>Smelleken</b>	-	2
<b>Ruigpootbuizerd</b>	-	1
<b>Zeearend</b>	2	3
<b>Totaal</b>	310	419

### Dankwoord

Een telling als deze is alleen mogelijk met de inzet van velen. Graag bedank ik Frans Adriaansen, Ika van Beest, Toon van Beers, Jan Benoist, Cor en Toos Borghouts, Piet van de Broek, Ger Duijf, John Frijters, Bas Gerrits, Hannie van Gils, Bart Hovers, Cees Huijben, Piet van Iersel, Arnold Klaren, Martin van Leest, Marijke Levy, Arend Meeuwissen, Ellie Pruiksma, Rolf Ruks, Agnes en Hans van der Sanden, Herman Schriks, Willem Veenhuizen, Herman Vissenberg, Harry van Vugt, Jan Weeterings, Jan Willem Wijnhoven en Ad Willemen. Tevens danken we de waarnemers die door het invoeren van hun waarnemingen op Waarneming.nl hebben geholpen om het overzicht compleet te maken.

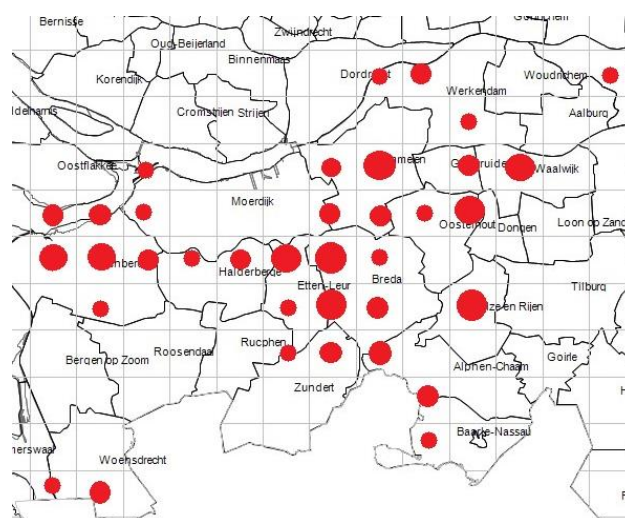
Met speciale dank aan stagiair Roy Matthijssen, 1<sup>e</sup> jaars student aan Stad en Streekontwikkeling, voor het maken van de kaartjes.

### Verspreidingskaarten (onder & volgende blz.)

#### Havik, Sperwer, Slechtvalk en Torenvalk

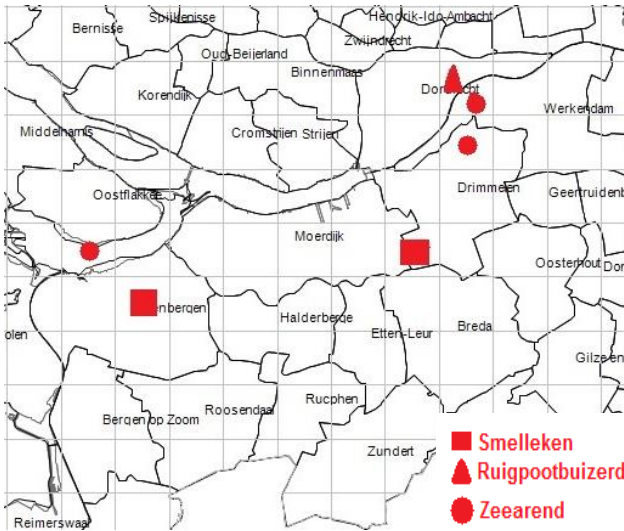
Kleine stip	= 1	(Buizerd 1-2)
Middelgrote stip	= 2-3	( " " 3-9)
Grote stip	= ≥ 4	( " " ≥10)

### Raymond van Breemen.

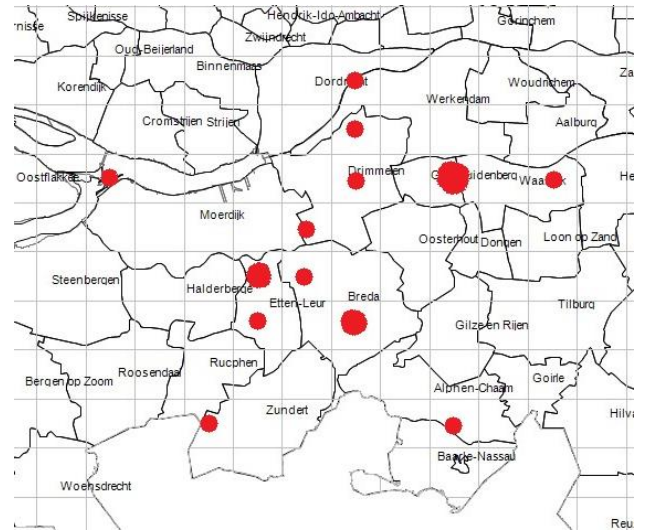


BUIZERD 2014

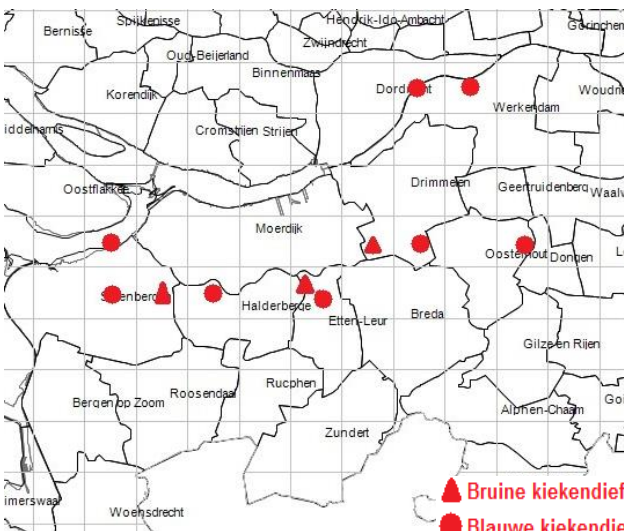
TOTAAL 259, MAX. PER ATLASBLOK 56



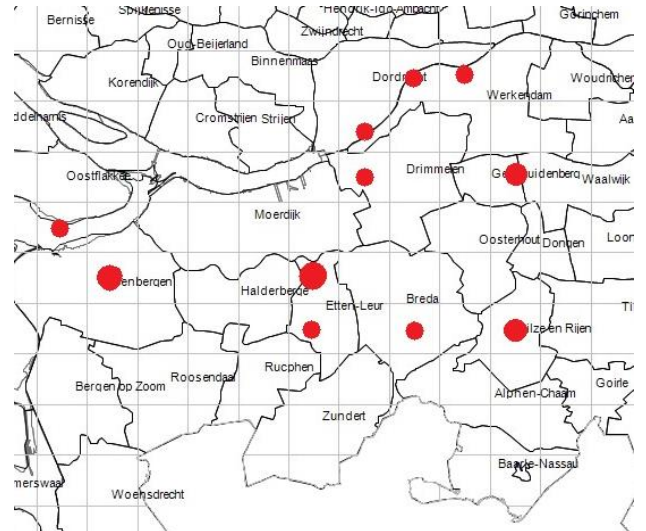
**SMELLEKEN 2014** TOTAAL 2, MAX. PER ATLASBLOK 1  
**RUIGPOTBUIZERD 2014,** TOTAAL 1, MAX. PER ATLASBLOK 1  
**ZEAREND 2014,** TOTAAL 3, MAX. PER ATLASBLOK 1



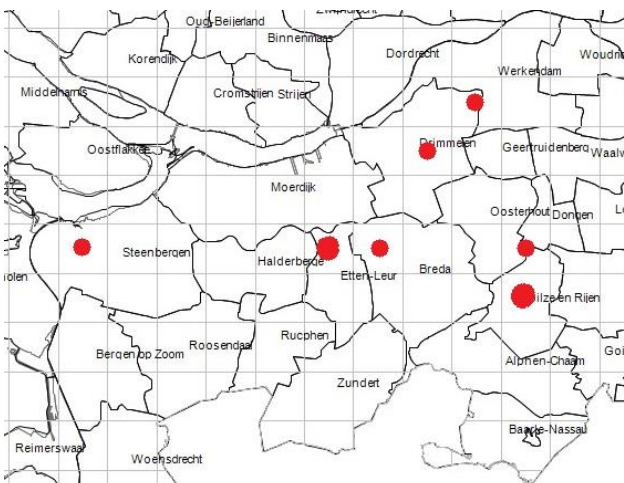
**SLECHTVALK 2014**  
 TOTAAL 19, MAX. PER ATLASBLOK 4



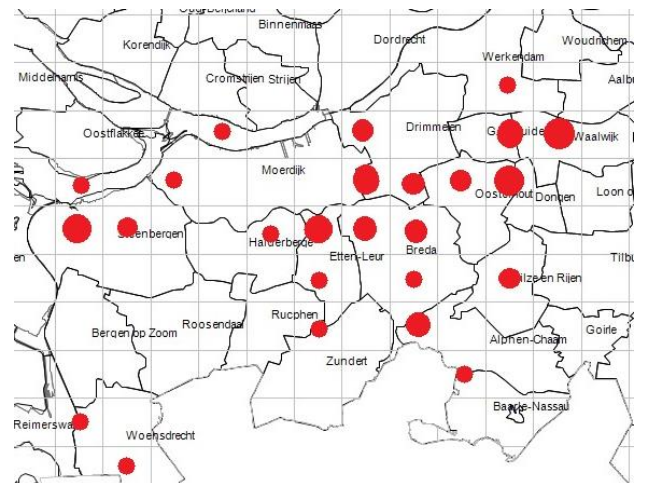
**BRUINE KIEKENDIEF 2014** TOTAAL 8, MAX. PER ATLASBLOK 1  
**BLAUWE KIEKENDIEF** TOTAAL 3, MAX. PER ATLASBLOK 1



**SPERWER 2014**  
 TOTAAL 20, MAX. PER ATLASBLOK 6



**HAVIK 2014**  
 TOTAAL 9, MAX. PER ATLASBLOK 2



**TORENVALK 2014**  
 TOTAAL 95, MAX. PER ATLASBLOK 18